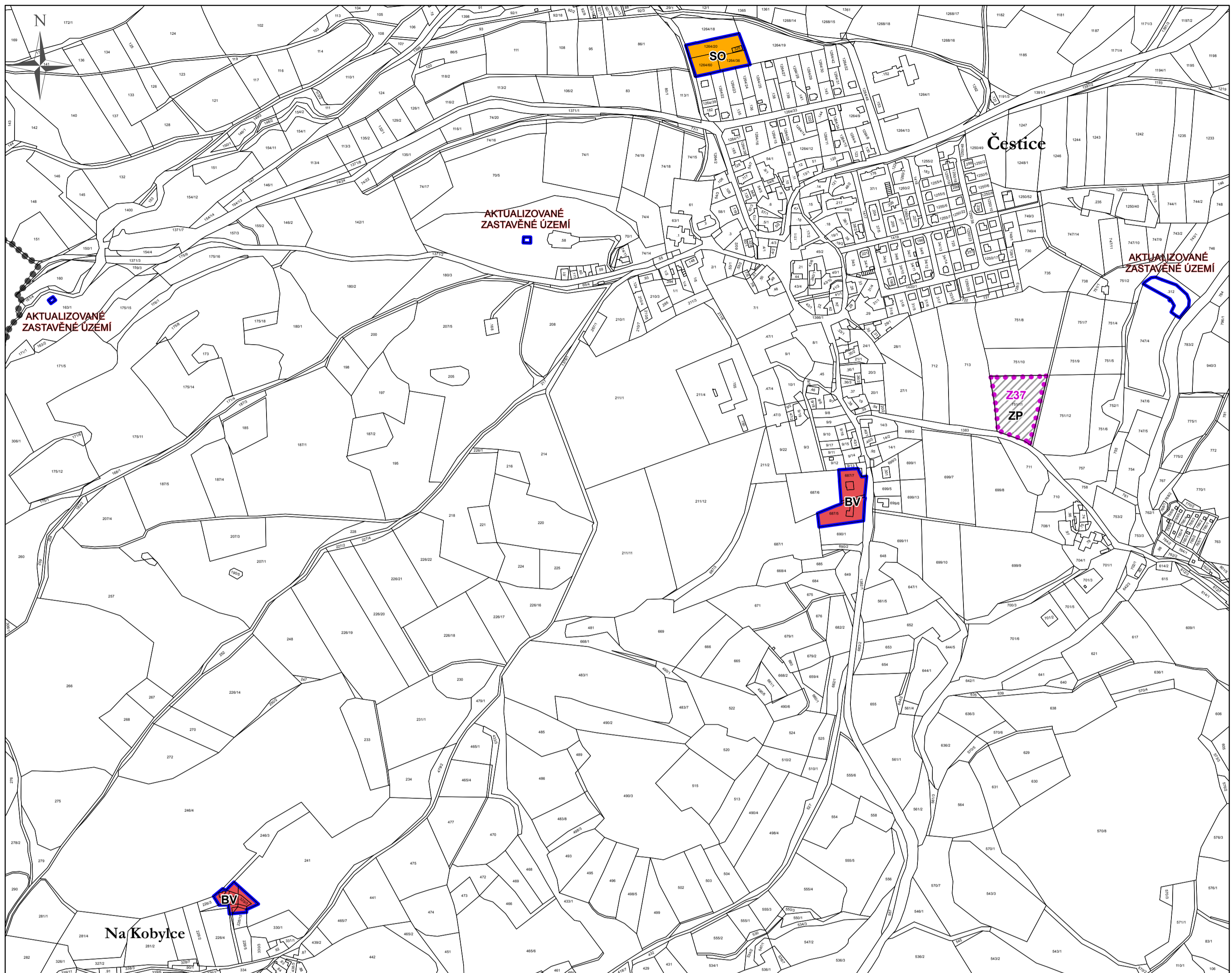





hlavní výkres změna č. 1 územního plánu Čestice



Legenda

-  správní území obce
-  zastavitelné plochy
-  aktualizované zastavěné území k 22. 08. 2017

plochy stabilizované

plochy změn

BV

plochy bydlení

SO

plochy smíšené obytné

ZP

plochy zemědělsko - průmyslové

hlavní výkres změna č. 1 územního plánu Čestice

| ZÁZNAM O ÚČINNOSTI | |
|--|-------------------------------------|
| vydávající správní orgán: Zastupitelstvo městyse Čestice | datum nabytí účinnosti: |
| oprávněná úřední osoba pořizovatele jméno a příjmení: Ing. Vlastimil Smitka podpis: | otisk úředního razítka pořizovatele |
| starosta obce: Milan Žejdl podpis: | |

| ZPRACOVATEL | |
|---|--------------------|
| UPLAN S.R.O. Vlastibůf 21, 392 01 Soběslav | razítko projektant |
| datum vyhotovení: srpen 2017 | |
| vypracoval: Ing. Vlastimil Smitka Ing. Simona Toupalíková | |
| odpovědný projektant: Ing. arch. Jaroslav Poláček | |
| číslo pare: | |

